

Philippeville



Programme Communal de Développement Rural

Les principaux enjeux

Février 2020



COMMENT AVONS-NOUS TRAVAILLÉ ?

SYNTHÈSE EN 4 THÉMATIQUES

1) ENVIRONNEMENT ET AMÉNAGEMENT DU TERRITOIRE

- MILIEU NATUREL
- PAYSAGE
- ENVIRONNEMENT
- AMÉNAGEMENT DU TERRITOIRE
- URBANISME
- DÉMOGRAPHIE
- LOGEMENT

2) INFRASTRUCTURE ET SERVICES À LA POPULATION

- SERVICES
- GESTION COMMUNALE
- ENSEIGNEMENT
- SALLES ET INFRASTRUCTURES
- CADRE DE VIE
- ESPACES PUBLICS
- RÉSEAUX TECHNIQUES
- DÉCHETS
- ENERGIE

MOBILITÉ

3) ECONOMIE LOCALE ET TOURISME

- STRUCTURE DU TRAVAIL
- ECONOMIE
- COMMERCES
- AGRICULTURE
- PATRIMOINE
- TOURISME


4) VIE ASSOCIATIVE ET CULTURELLE

- CULTURE
- VIE ASSOCIATIVE
- SPORT
- COMMUNICATION
- PARTICIPATION

COMMENT AVONS-NOUS TRAVAILLÉ ?

COMPILATION DE 3 TYPE DE FACTEURS

L'ANALYSE DU TERRITOIRE



LE VÉCU DES HABITANTS



LES FACTEURS EXTERNES



=> IDENTIFICATION DE 33 ENJEUX POUR

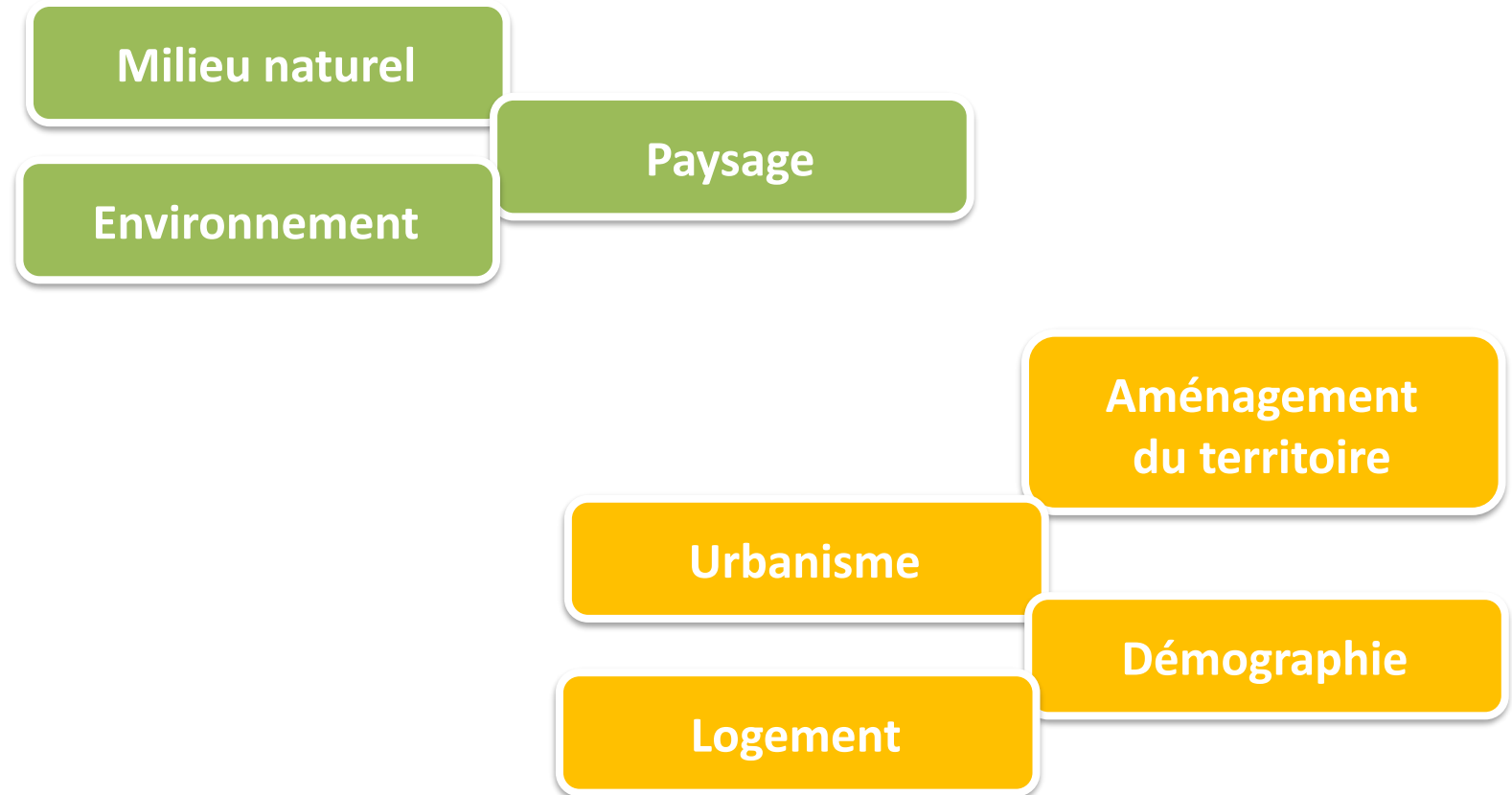


- 1) CONFIRMER LES ATOUTS DU TERRITOIRE
- 2) PALIER À SES FAIBLESSES
- 3) SAISIR DES OPPORTUNITÉS
- 4) ANTICIPER DES MENACES

⇒ OBJECTIFS ET PROJETS


GT1 - ENVIRONNEMENT ET AMÉNAGEMENT DU TERRITOIRE

19 FÉVRIER 2020



GT1- MILIEU NATUREL – PAYSAGE - ENVIRONNEMENT

L'ANALYSE DU TERRITOIRE



- Milieu protégé = 29% (6 Natura 2000, 7 réserves, 54 SIGB, 5 cavités, 44 arbres) ss pression ;
- 20 points de vue ADESA et 36% de PIP plan de secteur/ADESA ;
- Important maillage écologique, diversité de milieux et rivières ;
- Parc Naturel, PCDN, régionale Natagora ;
- Plsrs actions (Fauchage tardif, Combles et clochers, Plan Maya, Semaine de l'arbre, BiodiBap, Semaine sans pesticides, ...)
- Assainissement autonome + STEP à l'études ;
- Pas de contrat rivière.

LE VÉCU DES HABITANTS



- Cadre de vie attrayant ;
- Manque d'entretien d'espaces privés ;
- Manque d'embellissement et de propreté des espaces communaux ;
- Perte du caractère rural (éoliennes, urbanisation, élevages hors-sols, disparition des haies, ...)

LES FACTEURS EXTERNES



- Etat environnement défavorable : air = +, eau = -, sols = -, biodiversité = - ;
- Lenteur de l'épuration ;
- ↗ du tri et zéro déchets ;
- Dérèglement climatique ;
- Nv bail à ferme ;



Enjeu 1 : Le patrimoine naturel, première ressource de la commune ? (9)



Enjeu 2 : Les eaux, une qualité à améliorer ? (4)



Enjeu 3 : Des espaces verts à embellir ? (23)

GT1- MILIEU NATUREL – PAYSAGE - ENVIRONNEMENT



Enjeu 1 : patrimoine naturel, première ressource de la commune ? (9)

1. Protéger et restaurer des SGIB
2. Relancer le PCDN
3. Faire des aménagements pour la biodiversité
4. Adhérer à un GAL
5. Elaborer une stratégie de développement touristique
6. Promouvoir et soutenir les acteurs du tourisme
7. Créer et baliser des balades
8. Créer une promenade intervillage Sart-en-Fagne/Romedenne
9. Créer un parcours VITA



Enjeu 2 : Les eaux, une qualité à améliorer ? (4)

1. Protéger et restaurer des SGIB
2. Relancer le PCDN
3. Faire des aménagements pour la biodiversité
4. Adhérer à un GAL




Enjeu 3 : Des espaces verts à embellir ? (23)

1. Relancer le PCDN
2. Faire des aménagements pour la biodiversité
3. Aménager le plaine de jeux de Neuville
4. Aménager le centre de Fagnolle
5. Aménager le centre de Franchimont
6. Aménager le centre de Jamagne
7. Créer un espace de convivialité à Jamiolle
8. Aménager le centre de Roly
9. Créer un espace de convivialité à Samart
10. Créer un espace de convivialité à Sautour
11. Aménager le centre de Villers-le-Gambon
12. Créer ne aire de jeux à Villers-en-Fagne
13. Créer ne aire de jeux à Vodecée
14. Aménager le centre de Merlemont
15. Aménager le centre de Omezée
16. Aménager le centre de Lautenne
17. Aménager le centre de Romedenne
18. Aménager le centre de Sart-en-Fagne
19. Aménager le centre de Surice
20. Créer un budget participatif
21. Créer un parcours VITA
22. Création d'une halte de nuit pour camions
23. Créer une aire de convivialité au domaine de la Gueule du Loup

GT1 – LOGEMENT ET URBANISME

L'ANALYSE DU TERRITOIRE



- Démographique = depuis 2015). Idem communes voisines ;
- ↘ -45ans et ↗ +45 ans (sup à la Wallonie)
- Solde migratoire mais pas naturel
- ↘ taille des ménages, ↗ isolés
- ↗ prix immobiliers (141k€ VS 112k€ moyenne communes voisines)
- 7 domaine Habitat Permanent pour 1317 pers. (=+10% total wallon)
- 233 (+120 ?) logements publics (Ville, CPAS, OCASC, SWL, ...)
- Seul Pôle SDT (avec Couvin) ;
- Absence de SDC, GCU, CCATM mais SOLs et 3 GRU ;
- Grande réserve foncière (55ha surtout à Philippeville)
- 18,6% de parcelles publiques

LE VÉCU DES HABITANTS




- Villages qui attirent jeunes couples avec enfants ;
- Prix immobilier (++) VS coût loyers (--)
- Qualité archi. des villages ++ ;
- Intégration du nv bâti - -
- Transformation de logements en appartements ds les villages - - ;
- Etalement urbain à éviter ;
- Contraintes du Natura 2000 ;

LES FACTEURS EXTERNES



- + 400.000 habitants en 2070 ;
- ↗ vieillissement ;
- ↘ taille ménages, ↗ isolés ;
- ↗ prix immobiliers (157k€ moyenne wallonne)
- Nv CoDT (Habitat Vert, ZEC, valeur indicative, ...)
- ↗ habitat léger ;
- Attrait du cadre « Nature »
- ↗ marché résidence secondaire (1 prêt/4 en 2018 vs 1/10 en 2016)



Enjeu 4 : Agir face au vieillissement de la population ? (10)



Enjeu 5 : Rendre les villages plus attractifs ? (53)



Enjeu 6 : Poursuivre la gestion de l'habitat permanent ? (10)



Enjeu 7 : Jouer le rôle de pôle du SDT ? (19)



GT1 – LOGEMENT ET URBANISME



Enjeu 4 : Agir face au vieillissement de la population ? (10)

1. Engager un conseiller logement et créer une agence du logement
2. Développer des logements sociaux et modérés
3. Créer des logements PMR
4. Créer des petits logements locatifs
5. Créer des logements intergénérationnels
6. Créer des logements pour seniors
7. Etendre la maison de repos
8. Créer une maison d'accueil communautaire
9. Créer un budget participatif
10. Créer un SEL



Enjeu 6 : Poursuivre la gestion de l'habitat permanent ? (10)

1. Elaborer un Schéma de Développement Communal
2. Créer une CCATM
3. Engager un conseiller logement et créer une agence du logement
4. Développer des logements sociaux et modérés
5. Créer des petits logements locatifs
6. Créer des logements pour familles nombreuses
7. Créer des logements intergénérationnels
8. Créer des logements tremplins
9. Créer des logements pour seniors
10. Régulariser urbanistiquement le domaine de la gueule du loup



Enjeu 5 : Rendre les villages plus attractifs ? (53)

1. Relancer le PCDN
2. Elaborer un Schéma de Développement Communal
3. Elaborer un Guide communal d'Urbanisme
4. Créer une CCATM
5. Engager un conseiller logement et créer une agence du logement
6. Développer des logements sociaux et modérés
7. Créer des petits logements locatifs
8. Créer des logements pour familles nombreuses
9. Créer des logements intergénérationnels
10. Créer des logements tremplins
11. Améliorer les réseaux telecom
12. Créer des lieux d'accueil pour la petite enfance
13. Augmenter l'attractivité pour les écoles
14. Améliorer le sentiment de sécurité
15. Aménager la plaine de jeux de Neuville
16. Aménager les centres de Fagnolle, Franchimont, Jamagne, Roly, Merlemont, Omezée, Lautenne, Romedenne, Sart-en-Fagne, Villers-le-Gambon et Surice
17. Créer un espace de convivialité à Jamiolle, Samart, Sautour et dans le domaine de la gueule du loup
18. Créer une aire de jeux à Villers-en-Fagne et Vodecée et aux domaines du bois de Roly, des Valisettes et de la forêt
19. Créer une maison de village à Fagnolle, Romedenne, Merlemont, Neuville, Samart, Sart-en-Fagne et aux domaines des Valisettes et de la gueule du loup.
20. Aménager les locaux Art&Co à villers-le-Gambon
21. Créer une maison d'accueil communautaire
22. Créer un budget participatif
23. Créer un parcours VITA
24. Créer un comité de fêtes et des jeunes
25. Organiser un accueil des nouveaux habitants
26. Organisation de jeux intervillages
27. Créer un SEL
28. Créer une piste cyclable entre Villers-en-Fagne, Sautour et Philippeville
29. Créer une piste cyclable entre Philippeville, Vodecée et villers-le-Gambon




Enjeu 7 : Jouer le rôle de pôle du SDT ? (19)

1. Lancer une Rénovation Urbaine à Philippeville-Centre
2. Aménager des espaces de convivialité à Philippeville-Centre
3. Elaborer un Schéma de Développement Communal
4. Adhérer à un GAL
5. Aménager une toilette publique à Philippeville-Centre
6. Aménager le palais de justice
7. Aménager la caserne des fours
8. Créer une grande salle polyvalente
9. Créer une conférence des bourgmestres
10. Créer une ADL
11. Améliorer le fonctionnement interne de l'administration
12. Rénover la piscine communale
13. Rénover les terrains de tennis
14. Créer une piste d'athlétisme
15. Installer de l'art urbain
16. Développer les activités du centre culturel
17. Développer la bibliothèque communale
18. Créer une ludothèque



GT 1 – LA MOBILITÉ

L'ANALYSE DU TERRITOIRE



- Bonne desserte routière à l'ouest et au centre et bon indice d'accessibilité ;
- 1 gare SNCB (menacée ?) ;
- 11 lignes de bus (sauf Roly, Lautenne et Omezée) + 1 Express + Philibus et Phil'Noctambus ;
- 1 RAVeL + 2 lignes SNCB désaffectées ;
- PCM avec 12 mesures réalisées ;
- RN5 et 40 = barrières physiques ;
- Peu/pas d'aménagements vélos et piétons ;
- Mobilesem + Taxis social ;

LE VÉCU DES HABITANTS



- Réfection récente des voiries communales <-> Mauvais état des voiries ;
- Absence générale de trottoirs ;
- Absence de pistes cyclables et liaisons douces
- Bonne accessibilité au TC (sauf dans les villages et domaines + correspondances bus/train) ;
- Vitesse excessive ;
- Dangerosité N5 (Roly, Jamagne/Jamiolle) + impact de son développement
- Nuisances des routes régionales

LES FACTEURS EXTERNES



- Plan route (1,5 Md€) ;
- Réfection N5 (contournement Couvin) ;
- Révolution prochaine : (voitures autonomes, zones zéro émissions, voitures électriques/CNG) ;
- Plan FASST TEC 2030 ;
- Voies cyclables rapides ;
- ↘ du parc automobile ?
- ↗ du co-working et télétravail ;



Enjeu 30 : Priorité à la rénovation des voiries et à la création de trottoirs ? (16)



Enjeu 31 : Agir sur la vitesse et la sécurité automobile ? (17)



Enjeu 32 : Pour un réseau mode doux structurant ? (14)



Enjeu 33 : Anticiper la mobilité du futur ? (24)

GT 1 À 4 – LA MOBILITÉ



Enjeu 30 : Priorité à la rénovation des voiries et à la création de trottoirs ? (16)

1. Embellir les villages
2. Faire une rénovation urbaine à Philippeville-Centre
3. Créer une CCATM
4. Aménager les centres de Fagnolle, Franchimont, Jamagne, Roly, Villers-le-Gambon, Merlemont, Omezée, Lautenne, Romedenne, Sart-en-Fagne et Surice
5. Sécuriser les voiries via le PCM



Enjeu 31 : Agir sur la vitesse et la sécurité automobile ? (17)

1. Créer une CCATM
2. Améliorer le sentiment de sécurité
3. Aménager les centres de Fagnolle, Franchimont, Jamagne, Roly, Villers-le-Gambon, Merlemont, Omezée, Lautenne, Romedenne, Sart-en-Fagne et Surice
4. Créer une promenade intervillage Sart-en-Fagne/Romedenne
5. Créer un réseau cyclo-piéton intervillages transcommunal
6. Créer un Ravel entre Romedenne et Chaumont
7. Sécuriser les voiries via le PCM
8. Créer un échangeur avec trémie piétonne à Roly
9. Créer un échangeur entre Jamagne et Jamiolle
10. Aménager des voiries et impétrants dans les domaines



Enjeu 32 : Pour un réseau mode doux structurant ? (14)

1. Créer une CCATM
2. Créer un budget participatif
3. Elaboration d'un plan communal cyclable
4. Créer des itinéraires cyclables entre Philippeville-Centre et les Ravel 136B, 138A et 156
5. Création de deux pistes cyclable Villers-en-Fagne/Sautour/Philippeville et Philippeville/Vodecée/Villers-le-Gambon
6. Créer des équipements d'intermodalité
7. Créer des pédibus et vélobus
8. Créer un mobility lab



Enjeu 33 : Anticiper la mobilité du futur ? (24)

1. Créer une CCATM
2. Améliorer les réseaux telecom
3. Créer un budget participatif
4. Créer une ADL
5. Créer un Ravel entre Romedenne et Chaumont
6. Mise en place de plans de déplacement entreprises
7. Création d'un point d'arrêt 451 entre Roly et Neuville
8. Mise en place d'un flexitec
9. Création d'une gare des bus à Philippeville-Centre
10. Elaboration d'un plan communal cyclable
11. Créer des itinéraires cyclables entre Philippeville-Centre et les Ravel 136B, 138A et 156
12. Création de deux pistes cyclable Villers-en-Fagne/Sautour/Philippeville et Philippeville/Vodecée/Villers-le-Gambon
13. Créer des équipements d'intermodalité
14. Créer une aire de covoiturage à Philippeville
15. Créer des aires d'auto-stop
16. Installer des bornes pour voitures électriques
17. Mise en place d'une plateforme d'autopartage
18. Créer un arrêt SNCB à Neuville-Sud
19. Créer un taxi jeunes
20. Créer des pédibus et vélobus
21. Créer un mobility lab

GT2 - INFRASTRUCTURES ET SERVICES


4 MARS 2020

- **SERVICES**
- **ENSEIGNEMENT**
- **SALLES ET INFRASTRUCTURES**
- **CADRE DE VIE**
- **ESPACES PUBLICS**
- **RÉSEAUX TECHNIQUES**
- **DÉCHETS**
- **ENERGIE**



GT2 – LES SERVICES

L'ANALYSE DU TERRITOIRE



- Police (3 inspecteurs), Incendie, poste, CPAS, PCS (+++), ATL, Alteo banques, mutualités, polyclinique;
- 13 écoles dont 3 secondaires (10 villages sur 17) ;
- 1 crèche + 8 accueillantes ;
- Latitude J, Jeunesse et Santé, IMAJE ;
- CCCA, Club seniors, 2 résidences, 5 pharmacies, 11 médecins, espace médical, ... ;
- 1 espace public par village mais avec des manques (qualité et plaines) ;
- 100,47kg/an de déchets vs 148 en Wallonie + « Com. 0 déchet » ;
- Accès réseau GSM et internet (-)
- Axe de développement NO-SE ;

LE VÉCU DES HABITANTS



- Qualité des services communaux
- Ecole des devoirs (accès difficile)
- Agent de quartier pas connu ;
- Pérennité des écoles ;
- Manque de places en crèche et maison de repos ;
- Accessibilité PMR des services ;
- Problèmes dans les domaines (voirie, égouttage, téléphonie, ...)
- Etat des cimetières (--)
- Propreté (+ et -) ;
- Pénurie de médecins ;
- Etat et manque places publiques ;


LES FACTEURS EXTERNES





- ↗ dépenses (CPAS, Police, Secours, ...) ;
- ↘ des finances régionales ;
- ↗ légère des inégalités ;
- ↘ des services physiques (banque, poste, médecins, mutuelle ; ...)
- ↗ des services privés


Synthèse et réflexion 

Enjeux cibles 

Enjeu 8 : Adapter les services aux seniors ? (31) 

Enjeu 9 : Comment pérenniser les services existants ? (13) 

Enjeu 10 : Poursuivre l'équipement des domaines ? (8) 

Enjeu 11 : Rénover les espaces publics des villages ? (18) 

GT2 – LES SERVICES



Enjeu 8 : Adapter les services aux seniors ? (31)

1. Créer des logements PMR
2. Etendre la maison de repos
3. Aménager le centre de Fagnolle
4. Aménager le centre de Franchimont
5. Aménager le centre de Jamagne
6. Créer un espace de convivialité à Jamiolle
7. Aménager le centre de Roly
8. Créer un espace de convivialité à Samart
9. Créer un espace de convivialité à Sautour
10. Aménager le centre de Villers-le-Gambon
11. Aménager le centre de Merlemont
12. Aménager le centre de Omezée
13. Aménager le centre de Lautenne
14. Aménager le centre de Romedenne
15. Aménager le centre de Sart-en-Fagne
16. Aménager le centre de Surice
17. Créer une maison de village à Philippeville
18. Créer une grande salle polyvalente
19. Créer une maison de village à Fagnolle
20. Créer une maison de village à Romedenne
21. Créer une maison de village à Merlemont
22. Créer une maison de village à Neuville
23. Créer une maison de village à Samart
24. Créer une maison de village à Sart-en-Fagne
25. Aménager les locaux Art&Co
26. Rénover les locaux Art&Co bis
27. Créer une maison d'accueil communautaire
28. Créer un lieu d'accueil à Philippeville
29. Créer un conseil consultatif du secteur associatif
30. Créer un budget participatif
31. Créer un mobility lab



Enjeu 9 : Comment pérenniser les services existants ? (13)

1. Adhérer à un GAL
2. Créer des lieux d'accueil pour la petite enfance
3. Augmenter l'attractivité des écoles
4. Aménager la caserne des fours
5. Aménager le palais de justice
6. Créer une maison de village à Philippeville
7. Créer une grande salle polyvalente
8. Créer un budget participatif
9. Créer une ADL
10. Rénover les terrains de tennis
11. Rénover les piscine communale
12. Favoriser les partenariats entre associations
13. Créer un SEL



Enjeu 10 : Poursuivre l'équipement des domaines ? (8)

1. Aménager les voiries et impétrants dans les domaines HP
2. Régulariser urbanistiquement le domaine de la gueule du Loup
3. Créer une maison de village au domaine des Valisettes
4. Créer une maison de village au domaine de la gueule du Loup
5. Créer une plaine de jeux au domaine du bois de Roly
6. Créer une aire de convivialité au domaine de la gueule du Loup
7. Créer une plaine de jeux au domaine des Valisettes
8. Créer une plaine de jeux au domaine de la forêt




Enjeu 11 : Rénover les espaces publics des villages ? (18)

1. Embellir les villages
2. Aménager une plaine de jeux à Neuville
3. Aménager le centre de Fagnolle
4. Aménager le centre de Franchimont
5. Aménager le centre de Jamagne
6. Créer un espace de convivialité à Jamiolle
7. Aménager le centre de Roly
8. Créer un espace de convivialité à Samart
9. Créer un espace de convivialité à Sautour
10. Aménager le centre de Villers-le-Gambon
11. Créer une aire de jeux à Villers-en-Fagne
12. Créer une aire de jeux à Vodecée
13. Aménager le centre de Merlemont
14. Aménager le centre de Omezée
15. Aménager le centre de Lautenne
16. Aménager le centre de Romedenne
17. Aménager le centre de Sart-en-Fagne
18. Aménager le centre de Surice



GT2 – L'ÉNERGIE

L'ANALYSE DU TERRITOIRE



- Actions communales + CPAS (isolation, audits, formation, SOLTHERM, Locasol, Pollec3, UREBA, ...);
- Potentiel grand éolien limité;
- Guichet énergie;
- Gaz de ville (Philippeville);
- Centrale de biométhanisation;
- Bois-énergie
- 13 anciens moulins à eau;
- PAED approuvé en 2018

LE VÉCU DES HABITANTS



- Impact paysager des éoliennes;
- Développer les énergies renouvelables;

LES FACTEURS EXTERNES



- ↗ du coût de l'énergie;
- Risque de rupture;
- Réchauffement climatique;
- ↗ des projets locaux (éolien, hydroélectrique, biomasse, solaire, ...)
- Rôle prépondérant de l'isolation (paille, chanvre, bois, ...);
- ↗ bornes électriques, hydrogène et gaz;
- Développement des groupes d'achat commun
- Pas de GAL, ADL



Synthèse et réflexion



Enjeux cibles



Enjeu 12 : Des filières locales à recréer? (4)

(éolienne citoyenne, biomasse, hydroélectrique ...)



Enjeu 13 : Poursuivre les actions du PAED ?

(5)



Enjeu 14 : Le bois-énergie, une filière à optimiser ?

(6)



Enjeu 12 : Des filières locales à recréer? (4)

(éolienne citoyenne, biomasse, hydroélectrique ...)

1. Adhérer à un GAL
2. Mettre en œuvre le plan climat
3. Créer une centrale hydroélectrique
4. Créer une ADL



Enjeu 14 : Le bois-énergie, une filière à optimiser ? (6)

1. Adhérer à un GAL
2. Mettre en œuvre le plan climat
3. Créer un four à pain à la maison de village de Roly
4. Créer une ADL
5. Relancer la commission agricole
6. Rénover la piscine communale




Enjeu 13 : Poursuivre les actions du PAED ? (5)

1. Adhérer un à GAL
2. Mettre en œuvre le plan climat
3. Créer un budget participatif
4. Améliorer le fonctionnement interne de l'administration
5. Créer un SEL

GT 1 À 4 – LA MOBILITÉ

L'ANALYSE DU TERRITOIRE



- Bonne desserte routière à l'ouest et au centre et bon indice d'accessibilité ;
- 1 gare SNCB (menacée ?) ;
- 11 lignes de bus (sauf Roly, Lautenne et Omezée) + 1 Express + Philibus et Phil'Noctambus ;
- 1 RAVeL + 2 lignes SNCB désaffectées ;
- PCM avec 12 mesures réalisées ;
- N5 et N40 = barrières physiques
- Sécurité RN29 et 243 + modes doux TST et PWC ;
- Mobilesem + Taxis social ;

LE VÉCU DES HABITANTS



- Réfection récente des voiries communales <-> Mauvais état des voiries ;
- Absence générale de trottoirs ;
- Absence de pistes cyclables et liaisons douces
- Bonne accessibilité au TC (sauf dans les villages et domaines + correspondances bus/train) ;
- Vitesse excessive ;
- Dangerosité N5 (Roly, Jamagne/Jamiolle) + impact de son développement
- Nuisances des routes régionales

LES FACTEURS EXTERNES



- Plan route (1,5 Md€) ;
- Réfection N5 (contournement Couvin) ;
- Révolution prochaine : (voitures autonomes, zones zéro émissions, voitures électriques/CNG ;
- Plan FASST TEC 2030 ;
- Voies cyclables rapides ;
- ↘ du parc automobile ?
- ↗ du co-working et télétravail ;



Synthèse et réflexion 

Enjeux cibles 



Enjeu 30 : Priorité à la rénovation des voiries et à la création de trottoirs ? (16)



Enjeu 31 : Agir sur la vitesse et la sécurité automobile ? (17)



Enjeu 32 : Pour un réseau mode doux structurant ? (14)



Enjeu 33 : Anticiper la mobilité du futur ? (24)

GT 1 À 4 – LA MOBILITÉ



Enjeu 30 : Priorité à la rénovation des voiries et à la création de trottoirs ? (16)

1. Embellir les villages
2. Faire une rénovation urbaine à Philippeville-Centre
3. Créer une CCATM
4. Aménager les centres de Fagnolle, Franchimont, Jamagne, Roly, Villers-le-Gambon, Merlemont, Omezée, Lautenne, Romedenne, Sart-en-Fagne et Surice
5. Sécuriser les voiries via le PCM



Enjeu 31 : Agir sur la vitesse et la sécurité automobile ? (17)

1. Créer une CCATM
2. Améliorer le sentiment de sécurité
3. Aménager les centres de Fagnolle, Franchimont, Jamagne, Roly, Villers-le-Gambon, Merlemont, Omezée, Lautenne, Romedenne, Sart-en-Fagne et Surice
4. Créer une promenade intervillage Sart-en-Fagne/Romedenne
5. Créer un réseau cyclo-piéton intervillages transcommunal
6. Créer un Ravel entre Romedenne et Chaumont
7. Sécuriser les voiries via le PCM
8. Créer un échangeur avec trémie piétonne à Roly
9. Créer un échangeur entre Jamagne et Jamiolle
10. Aménager des voiries et impétrants dans les domaines



Enjeu 32 : Pour un réseau mode doux structurant ? (14)

1. Créer une CCATM
2. Créer un budget participatif
3. Elaboration d'un plan communal cyclable
4. Créer des itinéraires cyclables entre Philippeville-Centre et les Ravel 136B, 138A et 156
5. Création de deux pistes cyclable Villers-en-Fagne/Sautour/Philippeville et Philippeville/Vodecée/Villers-le-Gambon
6. Créer des équipements d'intermodalité
7. Créer des pédibus et vélobus
8. Créer un mobility lab



Enjeu 33 : Anticiper la mobilité du futur ? (24)

1. Créer une CCATM
2. Améliorer les réseaux telecom
3. Créer un budget participatif
4. Créer une ADL
5. Créer un Ravel entre Romedenne et Chaumont
6. Mise en place de plans de déplacement entreprises
7. Création d'un point d'arrêt 451 entre Roly et Neuville
8. Mise en place d'un flexitec
9. Création d'une gare des bus à Philippeville-Centre
10. Elaboration d'un plan communal cyclable
11. Créer des itinéraires cyclables entre Philippeville-Centre et les Ravel 136B, 138A et 156
12. Création de deux pistes cyclable Villers-en-Fagne/Sautour/Philippeville et Philippeville/Vodecée/Villers-le-Gambon
13. Créer des équipements d'intermodalité
14. Créer une aire de covoiturage à Philippeville
15. Créer des aires d'auto-stop
16. Installer des bornes pour voitures électriques
17. Mise en place d'une plateforme d'autopartage
18. Créer un arrêt SNCB à Neuville-Sud
19. Créer un taxi jeunes
20. Créer des pédibus et vélobus
21. Créer un mobility lab

GT3 – ECONOMIE LOCALE ET TOURISME


18 MARS 2020

- **STRUCTURE DU TRAVAIL**
- **ECONOMIE**
- **COMMERCES**
- **AGRICULTURE**
- **PATRIMOINE**
- **TOURISME**



GT3 – ECONOMIE, EMPLOIS ET COMMERCES

L'ANALYSE DU TERRITOIRE



- Taux d'activité et d'emploi sup aux moyennes locales et régionales + chômage stable ;
- Revenus sous les moyennes locales et wallonnes (89 vs 100) + ↗ RIS ;
- Haut taux d'indépendants (agriculteurs) ;
- Salariés = services (administration, écoles, ...)
- Pôle d'emplois local (en croissance) ;
- ZAE (14ha + projets), hall relais, carrière, GECO, ADL, GAL
- Villers monopole + plrs artisans (parfum, vannerie, chapeaux, tourneur bois, sculpteur, potier, ...)
- Commerces concentrés à Philippeville
- Différence de chalandise été/hiver ;

LE VÉCU DES HABITANTS



- Emplois des carrières ;
- Lenteur du PCA « Les 4 vents » ; ASBL Carrefour ;
- Diversité des commerces mais manque dans certains villages et turn-over important ;
- Disparition des marchands ambulants ;
- Plusieurs artisans ;
- Faible fréquence du marché ;

LES FACTEURS EXTERNES



- Disparition petits commerces sans valeur ajoutée ;
- ↗ de l'e-commerce ;
- ↗ du shopping loisir ;
- ↗ HORECA de qualité ;
- Économie de l'usage vs économie de la propriété ;
- ↗ des loyers commerciaux ;
- Nouvelle offre ambulante (food truck)





Synthèse et réflexion





Enjeux cibles



 **Enjeu 15 :**
Diversification
nécessaire des secteurs
d'emplois salariés ? (3)

 **Enjeu 16 :** Une culture
entrepreneuriale et
des indépendants à
soutenir ? (6)

 **Enjeu 17 :**
Nécessité d'une
nouvelle culture
commerciale ? (7)

 **Enjeu 18 :** Aller vers
une offre commerciale
ambulante innovante ?
(15)

GT3 – ECONOMIE, EMPLOIS ET COMMERCES



Enjeu 15 : Diversification nécessaire des secteurs d'emplois salariés ? (3)

1. Elaborer un Schéma de développement Communal
2. Adhérer à un GAL
3. Créer une ADL



Enjeu 16 : Une culture entrepreneuriale et des indépendants à soutenir ? (6)

1. Elaborer un Schéma de développement Communal
2. Adhérer à un GAL
3. Créer une grande salle polyvalente
4. Créer un budget participatif
5. Créer une ADL
6. Créer un marché couvert de produits locaux



Enjeu 17 : Nécessité d'une nouvelle culture commerciale ? (7)

1. Elaborer un Schéma de développement Communal
2. Adhérer à un GAL
3. Créer un four à pain à la maison de village de Roly
4. Créer un budget participatif
5. Créer une ADL
6. Créer un marché couvert de produits locaux
7. Créer une association de commerçants




Enjeu 18 : Aller vers une offre commerciale ambulante innovante ? (15)

1. Adhérer à un GAL
2. Aménager le centre de Fagnolle
3. Aménager le centre de Franchimont
4. Aménager le centre de Jamagne
5. Aménager le centre de roly
6. Aménager le centre de villers-le-Gambon
7. Aménager le centre de Merlemont
8. Aménager le centre de Omezée
9. Aménager le centre de Lautenne
10. Aménager le centre de Romedenne
11. Aménager le centre de Sart-en-Fagne
12. Aménager le centre de Surice
13. Créer un four à pain à la maison de village de Roly
14. Créer une ADL
15. Créer un marché couvert de produits locaux

GT3 – L'AGRICULTURE

L'ANALYSE DU TERRITOIRE



- 60% des terres = prairie = élevage ;
- 33,5% de forêt (moyenne locale = 40,6%) à 90% en feuillus et plus de 50% au public ;
- 101 agriculteurs (en \searrow) dont 16 en bio + taille exploitations \nearrow
- +/- 20 producteurs locaux (fromages, beurre, œufs, glace, porc, légumes, bière, chocolat, mycologue, ...)
- 1 pisciculture + Assoc de pêcheurs ;
- 1 randonnée ânes ;
- Forêt = bûche uniquement

LE VÉCU DES HABITANTS



- Disparition petites fermes ;
- \nearrow taille exploitations ;
- Nbrx artisans et produits locaux ;
- Développer le circuit court

LES FACTEURS EXTERNES



- Poursuite de l'intensification (\nearrow de la taille et \searrow du nombre) ;
- \searrow des ressources (eau, sol, poisson, air) ;
- Réforme bail à ferme (01/01/20)
- De + en + de diversification (produits locaux, vins, construction, énergie, ...)
- \nearrow du loisir (manèges, golf, ...)
- \nearrow du bio
- Pression sur les prix
- Développement coopératives citoyennes, ceintures alimentaires
- Revalorisation locale du bois et pierre



Synthèse et réflexion



Enjeux cibles



Enjeu 19 : Soutenir la diversification agricole ? (13)



Enjeu 20 : S'inscrire dans les ceintures alimentaires ? (5)



Enjeu 21 : Recréer une filière bois locale ? (5)

GT3 – L'AGRICULTURE



Enjeu 19 : Soutenir la diversification agricole ? (13)

1. Protéger et restaurer des SGIB
2. Faire des aménagements pour la biodiversité
3. Elaborer un Schéma de Développement Communal
4. Adhérer à un GAL
5. Créer une ADL
6. Créer un four à pain à la maison de village de Roly
7. Créer une grande salle polyvalente
8. Créer un budget participatif
9. Créer un marché couvert de produits locaux
10. Relancer la commission agricole
11. Réaliser un programme de soutien aux agriculteurs
12. Lancer une opération de remembrement agricole
13. Rénover les chemins agricoles



Enjeu 20 : S'inscrire dans les ceintures alimentaires ? (5)

1. Adhérer un à GAL
2. Créer un four à pain à la maison de village de Roly
3. Créer un budget participatif
4. Relancer la commission agricole
5. Réaliser un programme de soutien aux agriculteurs




Enjeu 21 : Recréer une filière bois locale ? (5)

1. Adhérer à un GAL
2. Créer une ADL
3. Créer une grande salle polyvalente
4. Créer un marché couvert de produits locaux
5. Relancer la commission agricole

GT3 – PATRIMOINE ET TOURISME

L'ANALYSE DU TERRITOIRE



- 1 hôtel +20 lieux hébergement +30 de restauration (0 étoilés) ;
- Souterrains mais Musée fermé, peu d'attractions touristiques ;
- 23 monuments + 12 sites + 1 Plus Beau Village de Wallonie ;
- 1 réserve forestière, 6 naturelles, 6 Natura 2000, 54 SGB, 44 arbres remarquables) + Forêt du Pays de Chimay ;
- balades, GR 12, RAVeLs ;
- Nbx activités Office Tourisme ;
- Manque de visibilité au sein de CM (3/214) (1/70 Balades, 2/78 Musées & patrimoine, 0/51 Loisir & sorties, 0/15 Artisans & producteurs)

LE VÉCU DES HABITANTS



- Patrimoine bâti ;
- Intégration du nv bâti - - ;
- Etat certains bâti publics - - ;
- Entretien et valorisation éléments remarquables - - ;
- Manque au niveau touristique (promotion, dvpmt, acteurs, infrastructures, attractions, ...) ;
- Fête de la brouette ;
- Nbx sentiers et balades, GR ;
- Accessibilité et balisage de certains sentiers - -

LES FACTEURS EXTERNES



- Dépendance des subsides ;
- Forte concurrence ;
- ↗ exigence des visiteurs ;
- Complémentarité avec HORECA et événements



Synthèse et réflexion 

Enjeux cibles 

Enjeu 22 : Le tourisme « vert » comme premier pôle économique ? (40)



Enjeu 23 : Comment booster Philippeville au sein de Charleroi Métropole ? (18)



Enjeu 24 : Le patrimoine comme attrait touristique ? (22)



GT3 – PATRIMOINE ET TOURISME



Enjeu 22 : Le tourisme « vert » comme premier pôle économique ? (39)

1. Protéger et restaurer des SGIB
2. Relancer le PCDN
3. Faire des aménagements pour la biodiversité
4. Embellir les villages
5. Aménager des espaces de convivialité à Philippeville-Centre
6. Aménager une toilette publique dans Philippeville-Centre
7. Aménager les centres de Fagnolle, Franchimont, Jamagne, Roly, Villers-le-Gambon, Merlemont, Omezée, Lautenne, Romedenne, Sart-en-Fagne et Surice
8. Aménager des plaines de jeux à Neuville, Villers-en-Fagne et Vodecée
9. Créer des espaces de convivialité à Jamiolle, Samart, Sautour
10. Adhérer à un GAL
11. Créer une ADL
12. Créer un marché couvert de produits locaux
13. Créer une aire pour mobil-home
14. Créer des attractions et hébergements touristiques
15. Elaborer une stratégie de développement touristique
16. Promouvoir et soutenir les acteurs du tourisme
17. Aménager l'office du tourisme
18. Créer et baliser des promenades
19. Créer une promenade intervillages Sart-en-Fagne/Romedenne
20. Créer un réseau cyclo-piéton intervillages transcommunal
21. Créer un parcours VITA
22. Rénover la piscine communale
23. Créer un Ravel entre Romedenne et Chaumont
24. Créer des itinéraires cyclables entre Philippeville-Centre et les Ravel 136B, 138A et 156



Enjeu 23 : Comment booster Philippeville au sein de Charleroi Métropole ? (18)

1. Protéger et restaurer des SGIB
2. Relancer le PCDN
3. Adhérer un à GAL
4. Créer une conférence des bourgmestres
5. Créer une ADL
6. Créer un marché couvert de produits locaux
7. Relancer la commission agricole
8. Faire un programme de soutien aux agriculteurs
9. Créer des attractions et hébergements touristiques
10. Elaborer une stratégie de développement touristique
11. Promouvoir et soutenir les acteurs du tourisme
12. Aménager l'office du tourisme
13. Créer et baliser des promenades
14. Créer un réseau cyclo-piéton intervillages transcommunal
15. Créer un Ravel entre Romedenne et Chaumont
16. Créer des itinéraires cyclables entre Philippeville-Centre et les Ravel 136B, 138A et 156




Enjeu 24 : Le patrimoine comme attrait touristique ? (22)

1. Embellir les villages
2. Faire une rénovation urbaine à Philippeville-Centre
3. Aménager des espaces de convivialité à Philippeville-Centre
4. Rénover du petit patrimoine
5. Développer les souterrains de Philippeville
6. Aménager une toilette publique dans Philippeville-Centre
7. Aménager les centres de Fagnolle, Franchimont, Jamagne, Roly, Villers-le-Gambon, Merlemont, Omezée, Lautenne, Romedenne, sart-en-Fagne et Surice
8. Aménager la caserne des fours
9. Aménager le palais de justice
10. Créer et baliser des promenades
11. Créer une promenade intervillages Sart-en-Fagne/Romedenne
12. Installer de l'art urbain
13. Rénover les escaliers à Romedenne



GT 1 À 4 – LA MOBILITÉ

L'ANALYSE DU TERRITOIRE



- Bonne desserte routière à l'ouest et au centre et bon indice d'accessibilité ;
- 1 gare SNCB (menacée ?) ;
- 11 lignes de bus (sauf Roly, Lautenne et Omezée) + 1 Express + Philibus et Phil'Noctambus ;
- 1 RAVeL + 2 lignes SNCB désaffectées ;
- PCM avec 12 mesures réalisées ;
- N5 et N40 = barrières physiques
- Sécurité RN29 et 243 + modes doux TST et PWC ;
- Mobilesem + Taxis social ;

LE VÉCU DES HABITANTS



- Réfection récente des voiries communales <-> Mauvais état des voiries ;
- Absence générale de trottoirs ;
- Absence de pistes cyclables et liaisons douces
- Bonne accessibilité au TC (sauf dans les villages et domaines + correspondances bus/train) ;
- Vitesse excessive ;
- Dangerosité N5 (Roly, Jamagne/Jamiolle) + impact de son développement
- Nuisances des routes régionales

LES FACTEURS EXTERNES



- Plan route (1,5 Md€) ;
- Réfection N5 (contournement Couvin) ;
- Révolution prochaine : (voitures autonomes, zones zéro émissions, voitures électriques/CNG ;
- Plan FASST TEC 2030 ;
- Voies cyclables rapides ;
- ↘ du parc automobile ?
- ↗ du co-working et télétravail ;



Synthèse et réflexion 

Enjeux cibles 



Enjeu 30 : Priorité à la rénovation des voiries et à la création de trottoirs ? (16)



Enjeu 31 : Agir sur la vitesse et la sécurité automobile ? (17)



Enjeu 32 : Pour un réseau mode doux structurant ? (14)



Enjeu 33 : Anticiper la mobilité du futur ? (24)

GT 1 À 4 – LA MOBILITÉ



Enjeu 30 : Priorité à la rénovation des voiries et à la création de trottoirs ? (16)

1. Embellir les villages
2. Faire une rénovation urbaine à Philippeville-Centre
3. Créer une CCATM
4. Aménager les centres de Fagnolle, Franchimont, Jamagne, Roly, Villers-le-Gambon, Merlemont, Omezée, Lautenne, Romedenne, Sart-en-Fagne et Surice
5. Sécuriser les voiries via le PCM



Enjeu 31 : Agir sur la vitesse et la sécurité automobile ? (17)

1. Créer une CCATM
2. Améliorer le sentiment de sécurité
3. Aménager les centres de Fagnolle, Franchimont, Jamagne, Roly, Villers-le-Gambon, Merlemont, Omezée, Lautenne, Romedenne, Sart-en-Fagne et Surice
4. Créer une promenade intervillage Sart-en-Fagne/Romedenne
5. Créer un réseau cyclo-piéton intervillages transcommunal
6. Créer un Ravel entre Romedenne et Chaumont
7. Sécuriser les voiries via le PCM
8. Créer un échangeur avec trémie piétonne à Roly
9. Créer un échangeur entre Jamagne et Jamiolle
10. Aménager des voiries et impétrants dans les domaines



Enjeu 32 : Pour un réseau mode doux structurant ? (14)

1. Créer une CCATM
2. Créer un budget participatif
3. Elaboration d'un plan communal cyclable
4. Créer des itinéraires cyclables entre Philippeville-Centre et les Ravel 136B, 138A et 156
5. Création de deux pistes cyclable Villers-en-Fagne/Sautour/Philippeville et Philippeville/Vodecée/Villers-le-Gambon
6. Créer des équipements d'intermodalité
7. Créer des pédibus et vélobus
8. Créer un mobility lab



Enjeu 33 : Anticiper la mobilité du futur ? (24)

1. Créer une CCATM
2. Améliorer les réseaux telecom
3. Créer un budget participatif
4. Créer une ADL
5. Créer un Ravel entre Romedenne et Chaumont
6. Mise en place de plans de déplacement entreprises
7. Création d'un point d'arrêt 451 entre Roly et Neuville
8. Mise en place d'un flexitec
9. Création d'une gare des bus à Philippeville-Centre
10. Elaboration d'un plan communal cyclable
11. Créer des itinéraires cyclables entre Philippeville-Centre et les Ravel 136B, 138A et 156
12. Création de deux pistes cyclable Villers-en-Fagne/Sautour/Philippeville et Philippeville/Vodecée/Villers-le-Gambon
13. Créer des équipements d'intermodalité
14. Créer une aire de covoiturage à Philippeville
15. Créer des aires d'auto-stop
16. Installer des bornes pour voitures électriques
17. Mise en place d'une plateforme d'autopartage
18. Créer un arrêt SNCB à Neuville-Sud
19. Créer un taxi jeunes
20. Créer des pédibus et vélobus
21. Créer un mobility lab

GT4 – VIE ASSOCIATIVE ET CULTURELLE

1^{ER} AVRIL 2020


- **CULTURE**
- **VIE ASSOCIATIVE**
- **SPORT**
- **COMMUNICATION**
- **PARTICIPATION**

+ MOBILITÉ



GT4 – CULTURE, VIE ASSOCIATIVE ET SPORT

L'ANALYSE DU TERRITOIRE



- Centre culturel + espace d'expression et de créativité ;
- Bibli + infrastructures mobiles ;
- Nbx associations (chant, musique, théâtre, fêtes, ...)
- 6 maisons de Villages + 21 salles (pas à Samart et Sautour) ;
- 35 clubs de sport ;
- Nbx infrastructures (Hall, piscine, tennis, balle pelote, ...) mais surtout à Philippeville ;
- La Chinelle

LE VÉCU DES HABITANTS



- Programmation variée Centre culturel ;
- Faible connaissance des activités organisées ;
- Manque de société musicale/académie ;
- Peu de décentralisation des acti culturelles ;
- Délabrement de la bibliothèque ;
- Dynamisme Comités fêtes et Maisons Villages ;
- Manque de festivités + participation ;
- Manque de bénévoles + relève ;
- Manque de com/coordination entre comités ;
- Manque de soutien pour la gestion des salles ;
- Pas de locaux de rencontre dans le centre de Philippeville et dans le Domaine de la Forêt ;
- Pas de salles (Sautour et Samart) ;
- Besoin de rénover salles ;
- Nbx infra et activités de sport ;
- Rénovation d'infra à prévoir ;
- Convivialité/solidarité ds villages et domaines ;
- Isolement (Roly, Fagnolle, Romedenne) ;
- Interaction entre village et avec domaines -- ;

LES FACTEURS EXTERNES



- Dépendance des subsides ;
- Structuration des appels à projets ;
- Décrets empêchant des collaborations ;
- ↗ de la demande
- ↗ initiatives privées (musées, piscine, ...)
- Nouvelles disciplines sportives (hockey, athlétisme, ...)



Synthèse et réflexion 

Enjeux cibles 



Enjeu 25 : Comment maintenir une dynamique sociale dans chaque village ? (46)



Enjeu 26 : Des infrastructures culturelles et sportives à pérenniser en priorité ? (10)



Enjeu 27 : Le bénévolat, une force à redynamiser ? (11)

GT4 – CULTURE, VIE ASSOCIATIVE ET SPORT



Enjeu 25 : Comment maintenir une dynamique sociale dans chaque village ? (43)

1. Créer des lieux d'accueil pour le petite enfance
2. Augmenter l'attractivité des écoles
3. Aménager les centres de Fagnolle, Franchimont, Jamagne, Roly, Villers-le-Gambon, Merlemont, Omezée, Lautenne, Romedenne, Sart-en-Fagne et Surice
4. Aménager des plaines de jeux à Neuville, Villers-en-Fagne, Vodecée et dans les domaines du bois de Roly, des Valisettes et de la forêt ;
5. Créer des espaces de convivialité à Jamiolle, Samart, Sautour et dans le domaine de la gueule du loup ;
6. Créer des maisons de village à Fagnolle, Romedenne, Merlemont, Neuville, Samart, Sart-en-Fagne et dans les domaines des Valisettes et de la gueule du loup ;
7. Créer un budget participatif
8. Créer une ADL
9. Créer un parcours VITA
10. Développer les activités du centre culturel
11. Favoriser les partenariats entre les associations
12. Créer un comité des fêtes et des jeunes
13. Organiser un accueil des nouveaux habitants
14. Organiser des jeux intervillages
15. Créer un SEL
16. Créer un taxi jeunes



Enjeu 26 : Des infrastructures culturelles et sportives à pérenniser en priorité ? (12)

1. Augmenter l'attractivité des écoles
2. Etendre la maison de repos
3. Aménager les locaux Art&Co à Villers-le-Gambon
4. Rénover les locaux Art&Cobis à Philippeville
5. Créer un conseil consultatif du secteur associatif
6. Créer un budget participatif
7. Créer une ADL
8. Rénover les terrains de tennis communaux
9. Rénover la piscine communale
10. Créer une piste d'athlétisme
11. Développer les activités du centre culturel
12. Développer la bibliothèque communale




Enjeu 27 : Le bénévolat, une force à redynamiser ? (10)

1. Créer un conseil consultatif de la personne handicapée
2. Créer un conseil consultatif des enfants
3. Créer un conseil consultatif du secteur associatif
4. Créer un budget participatif
5. Créer une ADL
6. Favoriser les partenariats entre les associations
7. Créer un comité des fêtes et des jeunes
8. Organiser un accueil des nouveaux habitants
9. Organiser des jeux intervillages
10. Créer un SEL

GT4 – LA GOUVERNANCE

L'ANALYSE DU TERRITOIRE



- 16 services communaux ;
- 4 commissions (Aînés, jeunes, agricole, CLDR)
- 1 site web + 1 bulletin + panneaux d'affichage + CanalC ;

LE VÉCU DES HABITANTS



- Proximité des élus (++)
- Non représentation de tous les villages au CC ;
- Manque d'écoute du politique ;
- Manque de com et de lieux d'affichage ;
- Lenteur de réalisation des projets

LES FACTEURS EXTERNES



- ↗ influence privé vs public ;
- Risque de repli identitaire ;
- Nouvelle dynamique coopérative ;
- Nouvel équilibre privé/public/commun



Synthèse et réflexion



Enjeux cibles



Enjeu 28 : Une communication vers les citoyens à réinventer ? (3)



Enjeu 29 : De nouvelles dynamiques citoyennes à soutenir ? (19)

GT4 – CULTURE, VIE ASSOCIATIVE ET SPORT



Enjeu 28 : Une communication vers les citoyens à réinventer ? (3)

1. Créer une CCATM
2. Créer un budget participatif
3. Améliorer la communication et l'accessibilité de l'administration communale




Enjeu 29 : De nouvelles dynamiques citoyennes à soutenir ? (19)

1. Créer des maisons de village à Philippeville, Fagnolle, Romedenne, Merlemont, Neuville, Samart, Sart-en-Fagne et dans les domaines des Valisettes et de la gueule du loup ;
2. Créer une grande salle polyvalente
3. Aménager les locaux Art&Co à Villers-le-Gambon
4. Rénover les locaux Art&Cobis à Philippeville
5. Création d'une maison d'accueil communautaire
6. Création d'un lieu d'accueil à Philippeville
7. Créer un conseil consultatif de la personne handicapée
8. Créer un conseil consultatif des enfants
9. Créer un conseil consultatif du secteur associatif
10. Créer un budget participatif
11. Créer une ADL

GT 1 À 4 – LA MOBILITÉ

L'ANALYSE DU TERRITOIRE



- Bonne desserte routière à l'ouest et au centre et bon indice d'accessibilité ;
- 1 gare SNCB (menacée ?) ;
- 11 lignes de bus (sauf Roly, Lautenne et Omezée) + 1 Express + Philibus et Phil'Noctambus ;
- 1 RAVeL + 2 lignes SNCB désaffectées ;
- PCM avec 12 mesures réalisées ;
- N5 et N40 = barrières physiques
- Sécurité RN29 et 243 + modes doux TST et PWC ;
- Mobilesem + Taxis social ;

LE VÉCU DES HABITANTS



- Réfection récente des voiries communales <-> Mauvais état des voiries ;
- Absence générale de trottoirs ;
- Absence de pistes cyclables et liaisons douces
- Bonne accessibilité au TC (sauf dans les villages et domaines + correspondances bus/train) ;
- Vitesse excessive ;
- Dangerosité N5 (Roly, Jamagne/Jamiolle) + impact de son développement
- Nuisances des routes régionales

LES FACTEURS EXTERNES



- Plan route (1,5 Md€) ;
- Réfection N5 (contournement Couvin) ;
- Révolution prochaine : (voitures autonomes, zones zéro émissions, voitures électriques/CNG ;
- Plan FASST TEC 2030 ;
- Voies cyclables rapides ;
- ↘ du parc automobile ?
- ↗ du co-working et télétravail ;



Synthèse et réflexion 

Enjeux cibles 



Enjeu 30 : Priorité à la rénovation des voiries et à la création de trottoirs ? (16)



Enjeu 31 : Agir sur la vitesse et la sécurité automobile ? (17)



Enjeu 32 : Pour un réseau mode doux structurant ? (14)



Enjeu 33 : Anticiper la mobilité du futur ? (24)

GT 1 À 4 – LA MOBILITÉ



Enjeu 30 : Priorité à la rénovation des voiries et à la création de trottoirs ? (16)

1. Embellir les villages
2. Faire une rénovation urbaine à Philippeville-Centre
3. Créer une CCATM
4. Aménager les centres de Fagnolle, Franchimont, Jamagne, Roly, Villers-le-Gambon, Merlemont, Omezée, Lautenne, Romedenne, Sart-en-Fagne et Surice
5. Sécuriser les voiries via le PCM



Enjeu 31 : Agir sur la vitesse et la sécurité automobile ? (17)

1. Créer une CCATM
2. Améliorer le sentiment de sécurité
3. Aménager les centres de Fagnolle, Franchimont, Jamagne, Roly, Villers-le-Gambon, Merlemont, Omezée, Lautenne, Romedenne, Sart-en-Fagne et Surice
4. Créer une promenade intervillage Sart-en-Fagne/Romedenne
5. Créer un réseau cyclo-piéton intervillages transcommunal
6. Créer un Ravel entre Romedenne et Chaumont
7. Sécuriser les voiries via le PCM
8. Créer un échangeur avec trémie piétonne à Roly
9. Créer un échangeur entre Jamagne et Jamiolle
10. Aménager des voiries et impétrants dans les domaines



Enjeu 32 : Pour un réseau mode doux structurant ? (14)

1. Créer une CCATM
2. Créer un budget participatif
3. Elaboration d'un plan communal cyclable
4. Créer des itinéraires cyclables entre Philippeville-Centre et les Ravel 136B, 138A et 156
5. Création de deux pistes cyclable Villers-en-Fagne/Sautour/Philippeville et Philippeville/Vodecée/Villers-le-Gambon
6. Créer des équipements d'intermodalité
7. Créer des pédibus et vélobus
8. Créer un mobility lab



Enjeu 33 : Anticiper la mobilité du futur ? (24)

1. Créer une CCATM
2. Améliorer les réseaux telecom
3. Créer un budget participatif
4. Créer une ADL
5. Créer un Ravel entre Romedenne et Chaumont
6. Mise en place de plans de déplacement entreprises
7. Création d'un point d'arrêt 451 entre Roly et Neuville
8. Mise en place d'un flexitec
9. Création d'une gare des bus à Philippeville-Centre
10. Elaboration d'un plan communal cyclable
11. Créer des itinéraires cyclables entre Philippeville-Centre et les Ravel 136B, 138A et 156
12. Création de deux pistes cyclable Villers-en-Fagne/Sautour/Philippeville et Philippeville/Vodecée/Villers-le-Gambon
13. Créer des équipements d'intermodalité
14. Créer une aire de covoiturage à Philippeville
15. Créer des aires d'auto-stop
16. Installer des bornes pour voitures électriques
17. Mise en place d'une plateforme d'autopartage
18. Créer un arrêt SNCB à Neuville-Sud
19. Créer un taxi jeunes
20. Créer des pédibus et vélobus
21. Créer un mobility lab